




<h2>Managementplan</h2>		
FFH Gebiet: Wälder im Pönitzer Seengebiet (1930-302) Teilgebiet: SHLF Flächen - Neukoppel		
Karte 5a Waldbestände >80/100		
Ministerium für Energiewende, Landwirtschaft, Umwelt und ländliche Räume des Landes Schleswig-Holstein 	Maßstab: 1 : 25.000	Stand: 03.2013
	Bearbeitung: Projektgruppe NATURA 2000	
Kartengrundlage: TK25-V, ©LVerGeo-SH	fachlich: 5N6	kartogr./GIS: LLUR 5N6