



  
**SCHLESWIG-HOLSTEINISCHE LANDESFORSTEN**

**Vorkommen der Laubbaumbestände in den Schleswig-Holsteinischen Landesforsten**



**Legende**

-  Fauna-Flora-Habitat (FFH-Gebiet)
-  Laubbaumbestände der Landesforsten (Alter 81-100 Jahre)
-  Laubbaumbestände der Landesforsten (Alter > 100 Jahre)
-  Naturwald

Kartengrundlage:  
 Topographische Karte 1:25.000  
 Herausgegeben vom Landesamt für Vermessung und Geoinformation Schleswig-Holstein  
 Herausgeber:  
 Niedersächsisches Forstplanungsbüro  
 Forstweg 1a, D-38302 Wolfenbüttel  
 Organisationszeit: 01.01.2012  
 Digitale Kartographie: GISCON Ingenieurbüro, Frising

## Managementplan

**FFH Gebiet: Wälder im Pönitzer Seengebiet (1930-302)**  
**Teilgebiet: SHLF Flächen - Scharbeutzer Heide**

<b>Karte 5b Waldbestände &gt;80/100</b>	 NATURA 2000	 N W E S
Ministerium für Energiewende, Landwirtschaft, Umwelt und ländliche Räume des Landes Schleswig-Holstein	<b>Maßstab:</b> 1 : 25.000	<b>Stand:</b> 03.2013
	<b>Bearbeitung:</b>	<b>Projektgruppe</b> <b>NATURA 2000</b>
<b>Kartengrundlage:</b> TK25-V, ©LVerGeo-SH	<b>fachlich:</b> 5N6	<b>kartogr./GIS:</b> LLUR 5N6