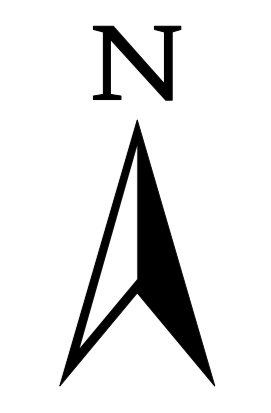




Umsetzung der EU-Umgebungsrichtlinie

Pegelskala in dB(A)	Legende der Objekte
40.0 < ... <= 45.0	 Straße Haus Schirm Rechengebiet
45.0 < ... <= 50.0	
50.0 < ... <= 55.0	
55.0 < ... <= 60.0	
60.0 < ... <= 65.0	
65.0 < ... <= 70.0	
70.0 < ... <= 75.0	
75.0 < ...	

**Kartierung des Straßenverkehrslärms
Stadt Neumünster**

Stadtgebiet Nord
Darstellung des Lärmindex L Night

Auftraggeber	Auftragnehmer
 Stadt Neumünster Fachdienst Stadtplanung und Stadtentwicklung Brachenfelder Straße 1-3 24334 Neumünster	 LAIRM CONSULT GmbH Haferkamp 6 22941 Barmstede 04532 / 2809 - 0 info@lairm.de www.lairm.de
Erstellt: 29.03.2018 / MOE	Maßstab: 1 : 5.000
Empfängerhöhe: 4.0 m über Gelände Raster: 10 m x 10 m Programm: CadnaA, Version 2018 (162.4811)	