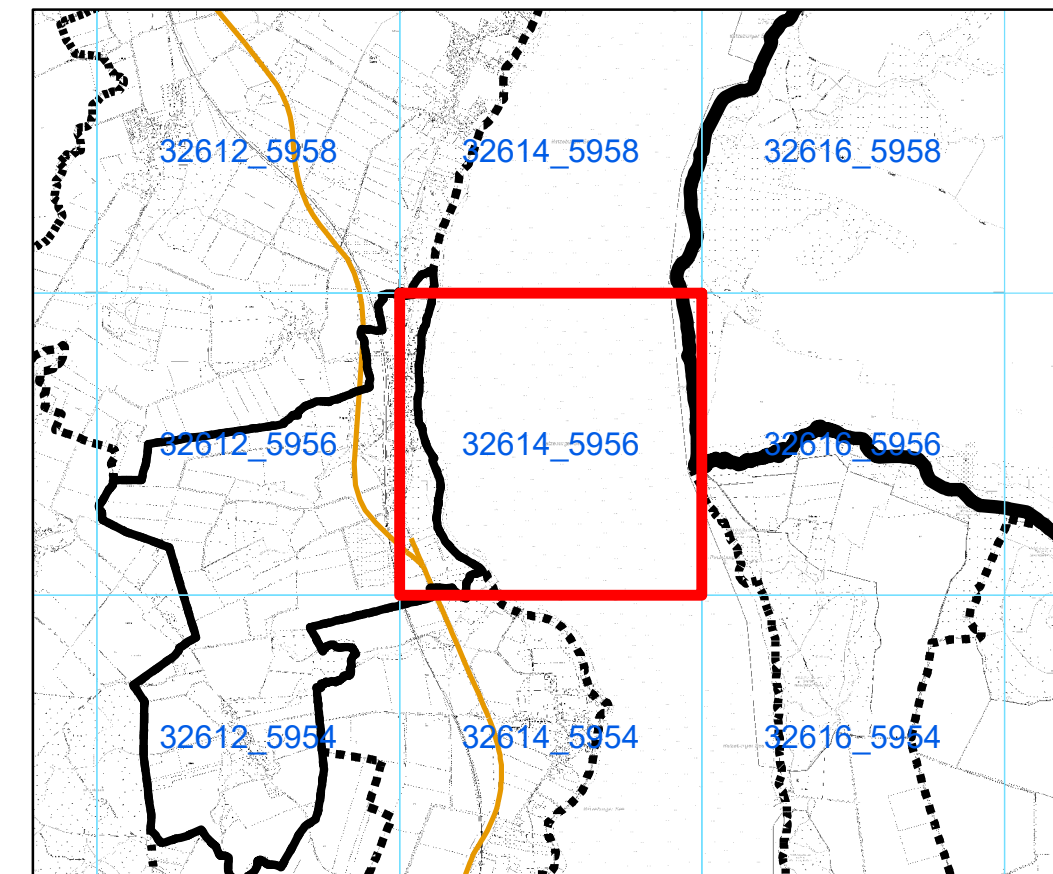




# Pogeez










DTK5 Blatt 32614\_5956

## Gemeindeübersicht und DTK5-Blattschnitt (Quadranten)

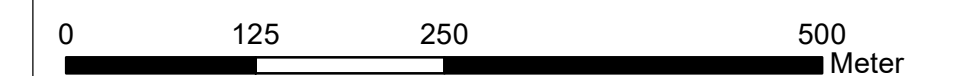


## Straßenlärm - 24 Stunden-Pegel $L_{DEN}$ in dB(A) Hauptverkehrsstraßen mit über 3 Mio. Fahrzeugen pro Jahr

Berechnungshöhe: 4 m über Gelände  
 Berechnungsraster: 10 m x 10 m  
 Berechnungsprogramm: IMMI 2016

- |                                                                                       |                 |                                                                                       |                       |
|---------------------------------------------------------------------------------------|-----------------|---------------------------------------------------------------------------------------|-----------------------|
|  | > 75 dB(A)      |  | Gebäude               |
|  | > 70 - 75 dB(A) |  | Landesgrenze          |
|  | > 65 - 70 dB(A) |  | Gemeindegrenzen       |
|  | > 60 - 65 dB(A) |  | Lärmschutzwand        |
|  | > 55 - 60 dB(A) |  | Hauptverkehrsstraße   |
|                                                                                       |                 |  | Gemeindegrenze Pogeez |

## Lärmkartierung zur Umsetzung der Umgebungslärmrichtlinie 2002/49/EG in Schleswig-Holstein



Koordinatensystem: ETRS 1989 - UTM Zone 32N 8stellig

Kartengrundlage: DTK5

Erstellungsdatum: 16.01.2018

Auftraggeber:

Landesamt für Landwirtschaft,  
Umwelt und ländliche Räume  
Hamburger Chaussee 25  
D 24220 Flintbek



Auftragnehmer:

LÄRMKONTOR GmbH  
Altonaer Poststraße 13b  
22767 Hamburg

