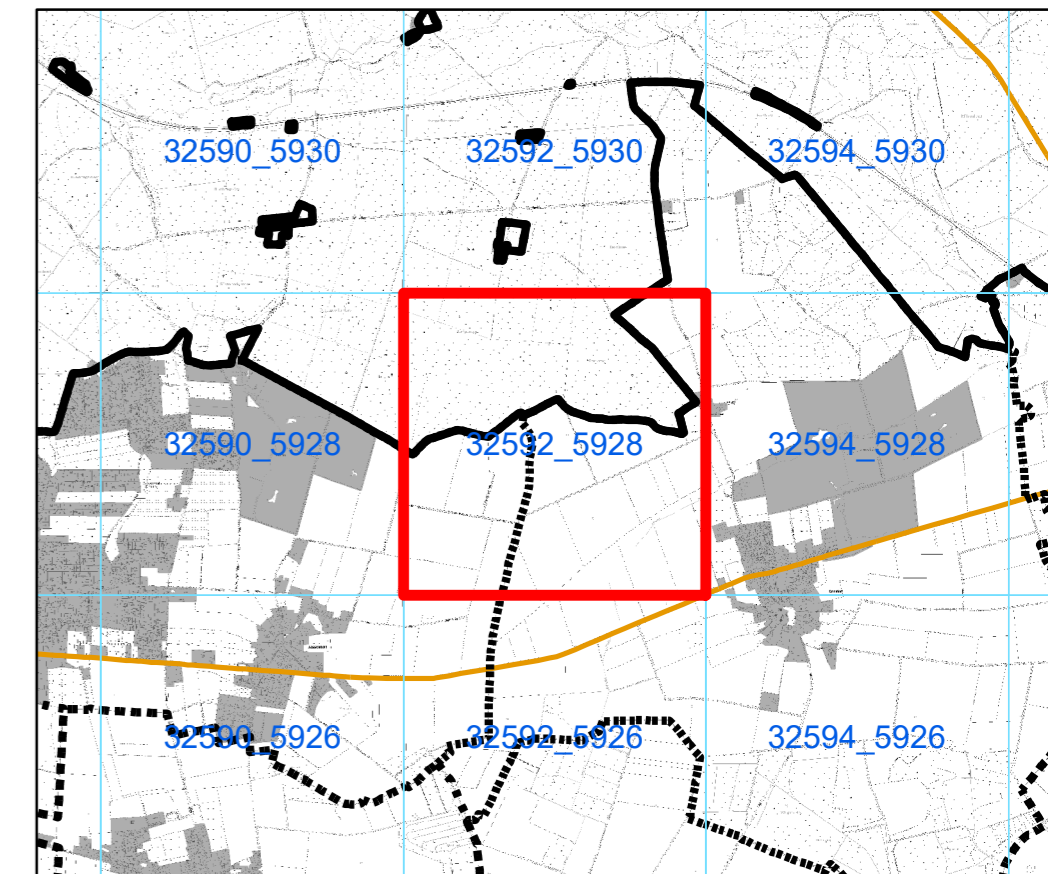


# Sachsenwald, Forstgutsbez.

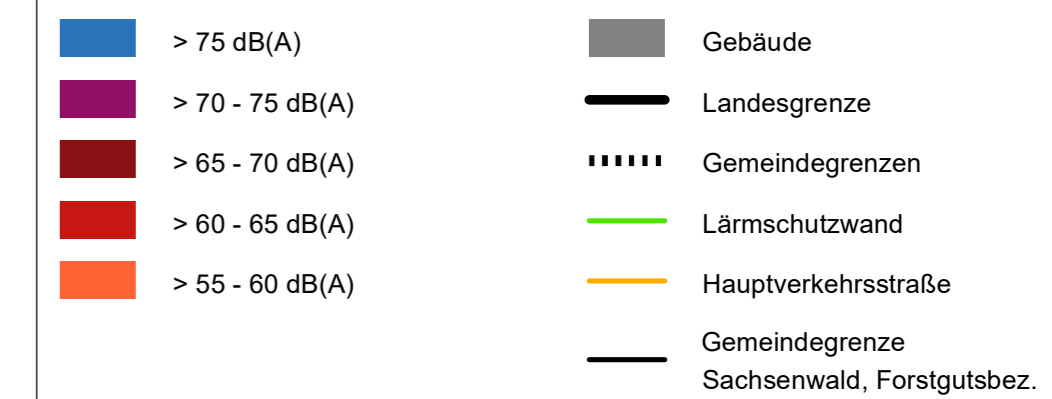
DTK5 Blatt 32592\_5928

Gemeindeübersicht und DTK5-Blattschnitt (Quadranten)

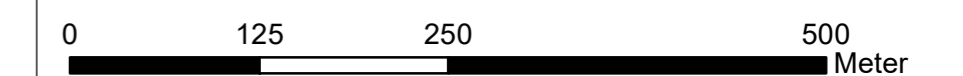


**Straßenlärm - 24 Stunden-Pegel  $L_{DEN}$  in dB(A)**  
Hauptverkehrsstraßen mit über 3 Mio. Fahrzeugen pro Jahr

Berechnungshöhe: 4 m über Gelände  
Berechnungsraster: 10 m x 10 m  
Berechnungsprogramm: IMMI 2016



**Lärmkartierung zur Umsetzung der  
Umgebungslärmrichtlinie 2002/49/EG  
in Schleswig-Holstein**



Koordinatensystem: ETRS 1989 - UTM Zone 32N 8stellig

Kartengrundlage: DTK5

Erstellungsdatum: 18.09.2017

Auftraggeber:

Landesamt für Landwirtschaft,  
Umwelt und ländliche Räume  
Hamburger Chaussee 25  
D 24220 Flintbek



Auftragnehmer:

LÄRMKONTOR GmbH  
Altonaer Poststraße 13b  
22767 Hamburg

